Satellitenbild, 2016

Grabowo
Kreuzungen, Übersicht
A
B
C
D
E
Satellitenbild, 2016

Grabowo
Kreuzung A
Feldweg (Abbau Grabau)
nach Donimierz (Karlsberg)
A
zur Dorfmitte

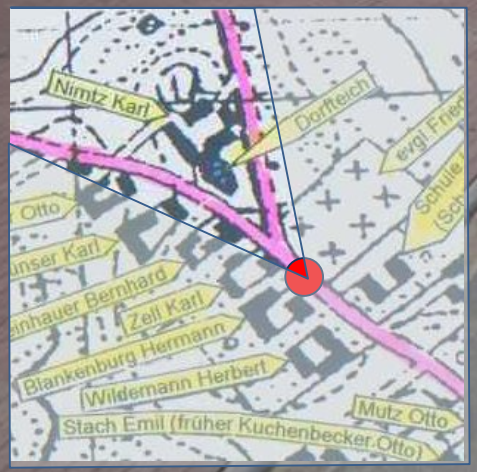

Kreuzung A, rechts Richtung Donimierz (Karlsberg)

Juni 2012

Dorfstraße, Blick Richtung Dorfmitte

1945: Hermann Blankenburg + Herbert Wildemann

Juni 2012

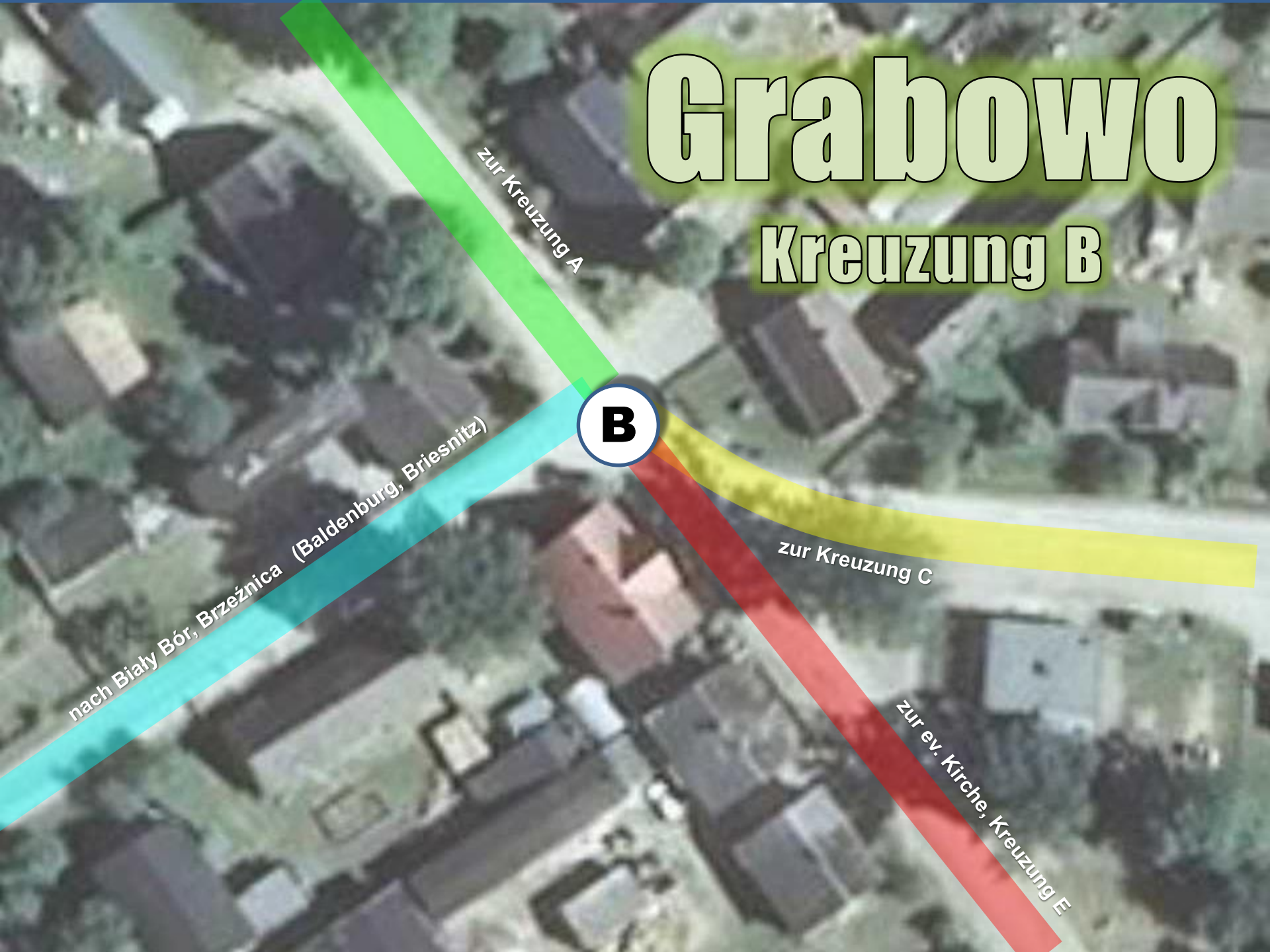
Grabowo
Kreuzung B
zur Kreuzung A
B
nach Biały Bór, Brzeźnica (Baldenburg, Briesnitz)
zur Kreuzung C
zur ev. Kirche, Kreuzung E

Apr. 1992

Kreuzung B, Blickrichtung Schule

1945: links Paul + Emil Stach, rechts Johann Rütz

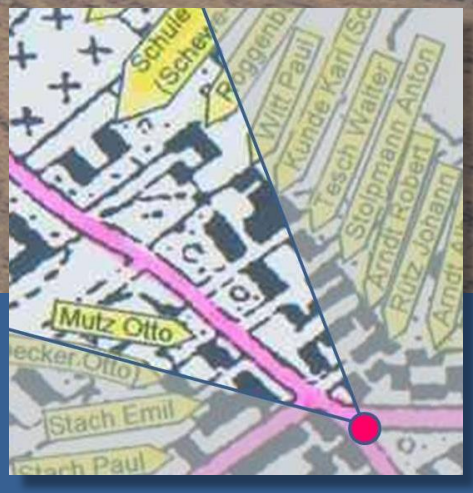

Dorfstraße, Blickrichtung Schule
Juni 2012

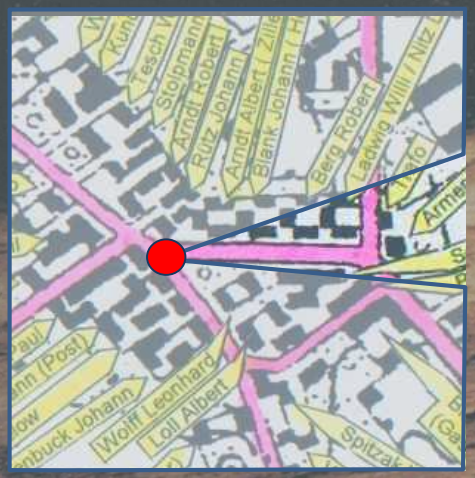

Dorfstraße, Richtung Kreuzung C
1945: Albert Arndt, Johann Blank

Apr. 1992

Straße Richtung Biały Bór (Baldenburg) **Sept. 2012**

Straße Richtung ehemaliger evangelischer Kirche, Kreuzung E

Sept. 2012

Straße Richtung Kreuzung C
Sept. 2012

Grabowo
Kreuzung C
nach Borzęcino (Johannisberg)
nach Biały Bór (Baldenburg)
C
„Durchgang“
nach Pieniężnica (Penkuhl)

Juli 2008
Kreuzung C
1945: links Theodor Balfanz, rechts Willi Ladwig

Apr. 1992
Blick auf die Kreuzung C
1945: links Paul Blank, dahinter Theodor Balfanz

Blick auf Kreuzung C
1945: links Paul Blank, dahinter Theodor Balfanz
Juli 2008


Apr. 1992
Straße nach Borzęcino (Johannisberg)

Straße Richtung Pieniężnica (Penkuhl)

1938

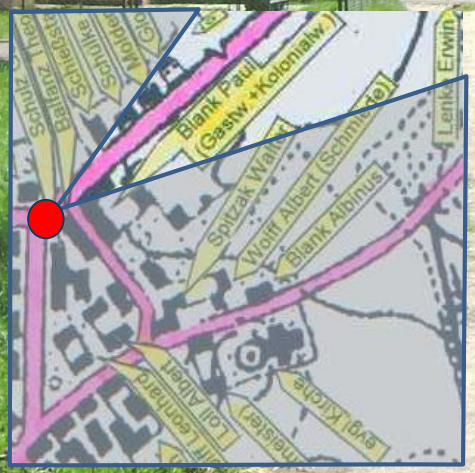

Juli 2008

Straße Richtung Pieniężnica (Penkuhl)

Straße Richtung Kreuzung D

Juni 2016

Straße Richtung Kreuzung D
Sept. 2012

Straße Richtung Kreuzung B
Sept. 2012

Durchgang, 1945: rechts Theodor Balfanz
Juli 2008

Straße Richtung Kreuzung D

Sept. 2012

Grabowo
Kreuzung D
zur kath. Kirche, Dorfmitte
nach Koczała (Flötenstein); Łękinia (Lanken)
D
zur ev. Kirche
nach Pieniężnica (Penkuhl)

Kreuzung D bei ehemals **Wilhelm Kuchenbecker**
Richtungshinweis: Koczała (Flötenstein)

Juli 2008

Straße Richtung Pieniężnica (Penkuhl) **Sept. 2012**

Straße Richtung Kreuzung E

Sept. 2012

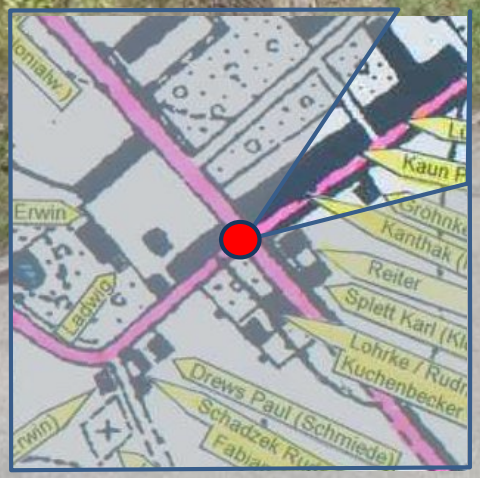

Straße Richtung Koczała (Flötenstein) **Sept. 2012**

Straße Richtung kath. Kirche +
Kreuzung C

Sept. 2012

Grabowo
Kreuzung E
zur Kreuzung B
zur Kreuzung D
E
Feldweg
1945: nach Flussberg, Eickfier-Quaks

2016

Straße Richtung Kreuzung B

Sept. 2012

links Richtung Kreuzung D

Sept. 2012